

LEGENDA:

**Veľký krták 12-**
Pótor 7

**S Brezovo 11-**
Dolná Stráňa 5

NAVROHOVANÉ ZVISLÉ TDZ

JESTVUÚČE ZVISLÉ TDZ

**586**
Pótor 7

**586**
Pótor 7

JESTVUÚČE ZVISLÉ TDZ – ZRUŠI SA





VÝMENA JESTVUÚČEHO ZVISLÉHO TDZ



NAVROHOVANÉ VODOROVNÉ TDZ



NAVROHOVANÉ ZVODIDLO


POZNÁMKA

- Všetky navrhované zvislé dopravné značky na ceste II/591, sú ZÁKLADNÉHO rozmeru, reflexné, okrem stredovej DZ Z3b, ktorá je zväčšeného rozmeru v súlade s STN 01 8020.
- Všetky navrhované zvislé dopravné značky na cestách II,III,IV a MK, sú ZÁKLADNÉHO rozmeru, reflexné, v súlade s STN 01 8020.
- Všetky vodorovné dopravné značenia sú navrhnuté v reflexnej úprave v súlade s STN 01 8020 bielej farby, okrem DZ V11a–žltá farba.
- Všetky existujúce zvislé dopravné značky, ktoré sú v rozpore s novonavrhovaným dopravným značením sa odstraňujú.


SÚRADNICOVÝ SYSTÉM: S-JTSK, realizácia JTSK
VÝŠKOVÝ SYSTÉM: Bpv


C2.3

STAVEBNÍK:
**Banskobystrická regionálna
správa cest, a.s.**
Majstská cesta č. 94
974 69 Banská Bystrica

**Banskobystrická
regionálna správa cest**

OBJEDNÁVATEL:
Banskobystrický samosprávny kraj
Banská bystrica
Námestie SNP č. 23
974 01 Banská Bystrica

**BANSKOBYSSTRICKÝ
SAMOSPRAVNÝ KRAJ**

 ISPO Inžinierske stavby Slovenská 86, 080 01 Prešov Tel: 051/714 636 95, 74 636 99		ZODP.PROJEKTANT: ING.M.DUBRAVSKÝ	HL.PROJEKTANT: ING.M.DUBRAVSKÝ
VYPRACOVÁVATEL: ING.D.KROPLÁK		KONTROLOVAL: ING.JANTOL	
OBJEDNÁVATEL: Banskobystrický samosprávny kraj		KRAJ: BANSKOBYSSTRICKÝ	
KAT.ÚZEMIE: VEGAŠ, SLATNÉSKÉ LÁZKY, KLDOČ, STARÁ HUTA, HORNÝ TISOVNÍK, DOLNÝ TISOVNÍK		DÁTUM: 12/2018	
STAVBA: Rekonštrukcia cesty a mostov III/585 Pótor - Dolná Strehová - Lucenec a II/591 cestný náspyp pred obcou Horný Tisovník, km 39,862 rekonštrukcia cesty a mostov		STUPEŇ: DSP-DRS	
Č.ČASTI: C2.3 Dopravné značenie celej stavby, okres Detva		Č.ČASTI: 2921/2018	
Č. PRÍLOHY: Č. SUPRAVY:		MIERKA: 1:1000	
PRÍLOHA: Trvalé dopravné značenie na ceste III/591 v km 44,241-44,775		3.16	